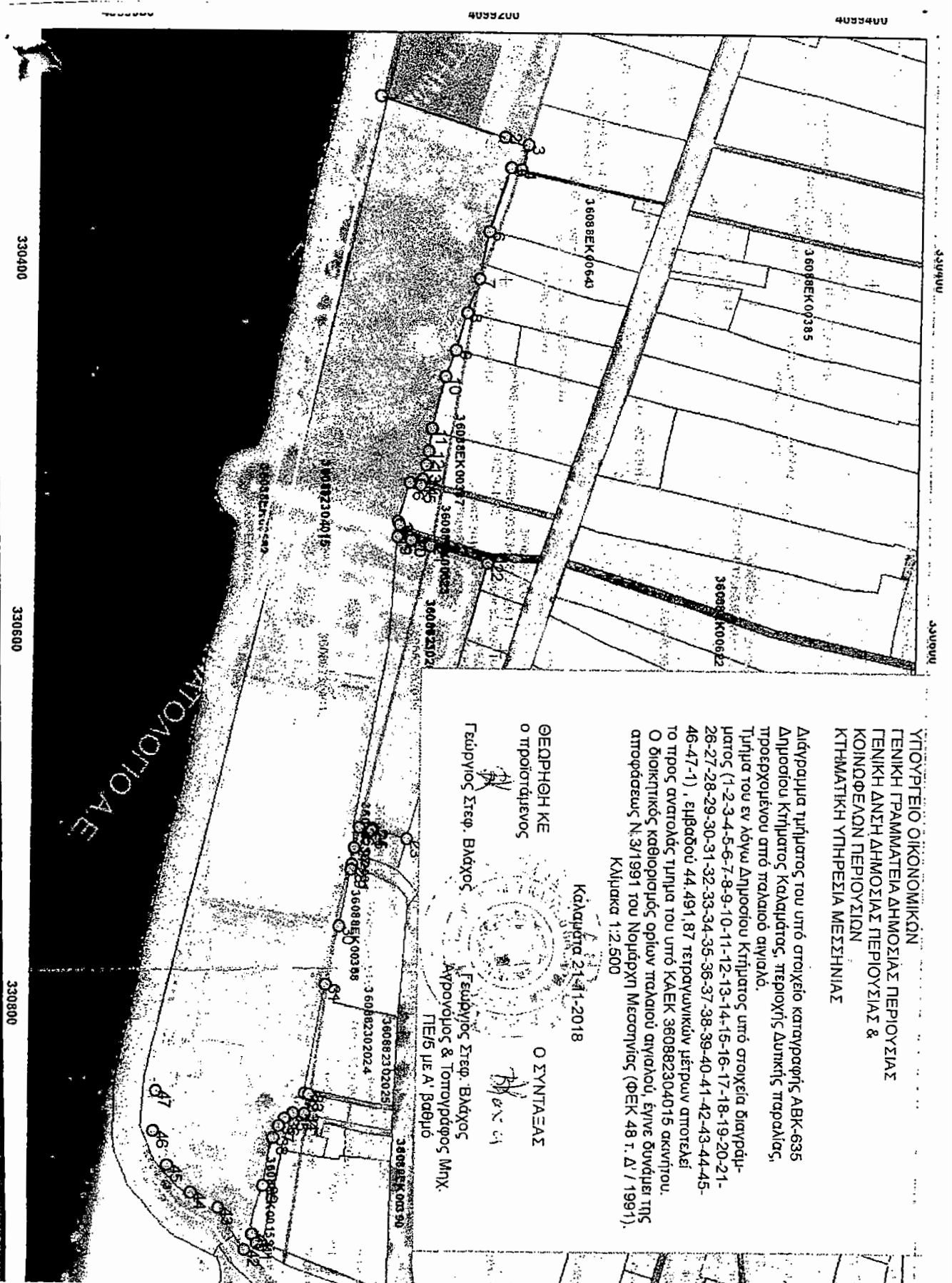


ΠΑΡΑΡΤΗΜΑ Ι



ΥΠΟΥΡΓΕΙΟ ΟΙΚΟΝΟΜΙΚΩΝ
ΓΕΝΙΚΗ ΓΡΑΜΜΑΤΕΙΑ ΔΗΜΟΣΙΑΣ ΠΕΡΙΟΥΣΙΑΣ
ΓΕΝΙΚΗ ΔΙΕΥΘΥΝΣΗ ΔΗΜΟΣΙΑΣ ΠΕΡΙΟΥΣΙΑΣ &
ΚΟΙΝΩΦΕΔΩΝ ΠΕΡΙΟΥΣΙΑΣ
ΚΤΗΜΑΤΙΚΗ ΥΠΗΡΕΣΙΑ ΜΕΣΣΗΝΙΑΣ

Διάνταγμα τμήματος του υπό στοιχεία καταγραφής ΑΒΚ-6335 Δημοσίου Κτήματος Καλαμάτας, περιοχής Δυτικής παραλίας, προερχομένου από παλαιό αγιαλό.
Τμήμα του εν λόγω Δημοσίου Κτήματος υπό στοιχεία διαγράμματος (1-2-3-4-5-6-7-8-9-10-11-12-13-14-15-16-17-18-19-20-21-26-27-28-29-30-31-32-33-34-35-36-37-38-39-40-41-42-43-44-45-46-47-1), εμβαδού 44.491,87 τετραγωνικών μέτρων αποτελεί το προς ανατολάς τμήμα του υπό ΚΑΕΚ 360882304015 ακινήτου. Ο διοικητικός καθορισμός ορίων παλαιού αγιαλού, έγινε δύναμει της αποφάσεως Ν.371991 του Νομήρχη Μεσσηνίας (ΦΕΚ 48 τ. Δ' / 1991), Κλίμακα 1:2.500

Καλαμάτα 21/1-2018

ΘΕΩΡΗΘΗ ΚΕ
ο προϊστάμενος
Γεωργιος Στεφ. Βλάχος

Ο ΣΥΝΤΑΞΑΣ
Γεωργιος Στεφ. Βλάχος
Αγρονόμος & Τοπογράφος Μηχ.
ΠΕ5 με Α Βαθμίο



ΑΠΟΛΟΠΟΛΑΕ

330400

330600

330800

ΠΙΝΑΚΑΣ ΣΥΝΤΕΤΑΓΜΕΝΩΝ(ΕΓΣΑ 87)


A/A	X	Ψ
1	330302,15	4099130,24
2	330323,66	4099198,63
3	330327,7	4099211,51
4	330341,12	4099207,89
5	330339,92	4099202,16
6	330374,32	4099190,99
7	330400,03	4099185,7
8	330418,32	4099179,06
9	330438,2	4099173,4
10	330452,51	4099167,85
11	330480,37	4099160,81
12	330492,51	4099159,26
13	330500,21	4099157,94
14	330507,65	4099156,01
15	330511,11	4099154,92
16	330509,66	4099148,84
17	330530,98	4099142,35
18	330532,81	4099143,33
19	330539,37	4099142,04
20	330541,06	4099150,11
21	330544,09	4099160,8
22	330553,17	4099192,6
23	330702,17	4099149,89
24	330696,64	4099130,73
25	330697,65	4099130,44
26	330696,16	4099123,56
27	330706,99	4099120,94
28	330716,11	4099119,61
29	330718,93	4099119,17
30	330749,33	4099113,22
31	330780,7	4099106,09
32	330840,02	4099095,48
33	330840,75	4099097,99
34	330851,21	4099095,66
35	330851,01	4099089,44

36	330853,75	084,75
37	330857,79	4099081,37
38	330864,31	4099078,70
39	330891,00	4099073,77
40	330917,59	4099068,38
41	330922,84	4099070,95
42	330926,36	4099064,35
43	330903,24	4099049,08
44	330894,93	4099034,00
45	330879,93	4099020,83
46	330861,27	4099013,05
47	330839,08	4099014,23

која постои 21. 11. 2018

ОПШТИНА ЕАЗ

Брано



ΕΛΛΗΝΙΚΗ ΔΗΜΟΚΡΑΤΙΑ
ΥΠΟΥΡΓΕΙΟ ΠΕΡΙΒΑΛΛΟΝΤΟΣ & ΕΝΕΡΓΕΙΑΣ
ΕΛΛΗΝΙΚΟ ΚΤΗΜΑΤΟΛΟΓΙΟ
ΚΤΗΜΑΤΟΛΟΓΙΚΟ ΓΡΑΦΕΙΟ ΚΟΖΑΝΗΣ



ΚΑΕΚ

27 057 56 15 013 / 0 / 0

Κωδικός ΚΤ: 107
Αρ. Πρωτ.: 731
Ημερομηνία: 3-8-2018

ΕΜΒΛΑΔΟΝ ΤΙΤΛΟΥ:	ΕΜΒΛΑΔΟΝ:		
ΔΙΕΥΘΥΝΣΗ	ΘΕΣΗ	ΤΚ	ΔΗΜΟΣ/ΚΟΙΝΟΤΗΤΑ
ΑΝΩΝΥΜΟΣ	ΑΓ. ΝΙΚΟΛΑΟΣ ΑΓ. ΝΙΚΟΛΑΟΣ	50100	ΚΟΖΑΝΗΣ
ΠΕΡΙΓΡΑΦΗ:			

39.926 γ.μ.

ΑΡΧΙΚΕΣ ΕΓΓΡΑΦΕΣ

Οι αρχικές εγγραφές των οποίων δεν αμφισβητείται η ακρίβεια μέσω στη νόμιμη αποκλειστική προθεσμία που ορίζεται στις διατάξεις του άρθρου 6 του ν. 2664/1998, καθίστανται ασφαλείς και παράνομα άσχετητα τεκνίωση υπέρ των φερόμενων με αυτές ως δικαιούχων για τα δικαιώματα στα οποία αυτές αφορούν. Οι διατάξεις των άρθρων 255 έως 263 και 270 ΑΚ εφαρμόζονται αναλόγως και για την ανιστέρη προθεσμία (άρθρα 6 & 7 του ν. 2664/1998). Η αποκλειστική προθεσμία αρχίζει από τη δημοσίευση στην Εφημερίδα της Κυβερνήσεως της απόφασης, ως αρμοδίας εκδίδεται κατά την κείμενη νομοθεσία, για την έναρξη ισχύος του Κτηματολογίου σε κάθε κτηματογραφημένη περιοχή. Ακίνητα που φέρονται στα κτηματολογικά βιβλία ως «ΑΓΝΩΣΤΟΥ ΙΔΙΟΚΤΗΤΗ», θεωρείται ότι ανήκουν κατά αρχήτα τεκμήριο στα Ελληνικά Δημόσια, εφόσον καταστεί ασίγητη η αρχική εγγραφή, μετά την παρέλευση της νόμιμης προθεσμίας διάσωσης και υπό την προϋπόθεση ότι η εγγραφή δεν διασώθηκε υπέρ ορισμένου προσώπου.

ΗΜΕΡΟΜΗΝΙΑ ΔΗΜΟΣΙΕΥΣΗΣ: 15/10/2015

ΠΡΟΘΕΣΜΙΑ ΔΙΟΡΘΩΣΗΣ: 7 έτη (Περιοχή που κηρύχθηκε υπό κτηματογράφηση μετά την έναρξη ισχύος του ν. 3481/2006, άρθρο 6 ν. 2664/1998)

ΚΥΡΙΟΤΗΤΑ

ΠΑΡΗΣ		ΚΥΡΙΟΣ		ΠΟΣΟΣΤΟ: 100/100
Εξουσιογ. Νομικού Προσώπου	ΔΗΜΟΣ ΚΟΖΑΝΗΣ			
Εξουσιογ. Νομικού Προσώπου	ΟΡΓΑΝΙΣΜΟΣ ΤΟΠΙΚΗΣ ΑΥΤΟΔΙΟΙΚΗΣΗΣ			
Είδος	ΚΟΖΑΝΗ			ΑΦΜ: 090124110
Περίχρ. Συντάξης & Ημερ. Δημοσίευσης				
ΣΤΟΙΧΕΙΑ ΤΙΤΛΟΥ/-ΩΝ				
ΝΟΜΟΣ				ΦΕΚ 18Α/92
Αριθμός & Ημερομηνία				
Υποθηκοδότησης	Τόπος	Αριθμός		Ημερ. Μεταγραφής
Αριθμός Κτήσης	ΝΟΜΟΣ			

ΕΛΛΗΝΙΚΗ ΔΗΜΟΚΡΑΤΙΑ
 ΥΠΟΥΡΓΕΙΟ ΠΕΡΙΒΑΛΛΟΝΤΟΣ & ΕΝΕΡΓΕΙΑΣ
 ΕΛΛΗΝΙΚΟ ΚΤΗΜΑΤΟΛΟΓΙΟ
 ΚΤΗΜΑΤΟΛΟΓΙΚΟ ΓΡΑΦΕΙΟ ΚΟΖΑΝΗΣ

ΚΑΕΚ
 27 057 56 15 013 / 0 / 0

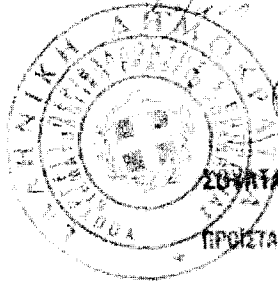
ΠΡΟΣΘΕΤΕΣ ΠΛΗΡΟΦΟΡΙΕΣ

ΛΟΙΠΟΙ ΧΩΡΟΙ

(για τους οποίους δεν έχει συσταθεί οριζόντια ή κάθετη ιδιοκτησία)

Αριθμός Κτηρίου/Χώρου	Αριθμός στον Τίτλο	Εμβαδόν (τ.μ.)	Αριθμός Ορόφων	Είδος	Επί >1 ΚΑΕΚ	Παρατηρήσεις
		3 779,34	3	ΚΤΙΣΜΑ	ΟΧΙ	

*Η Προϊσταμένη του κ.τ.
 3-11-2018*

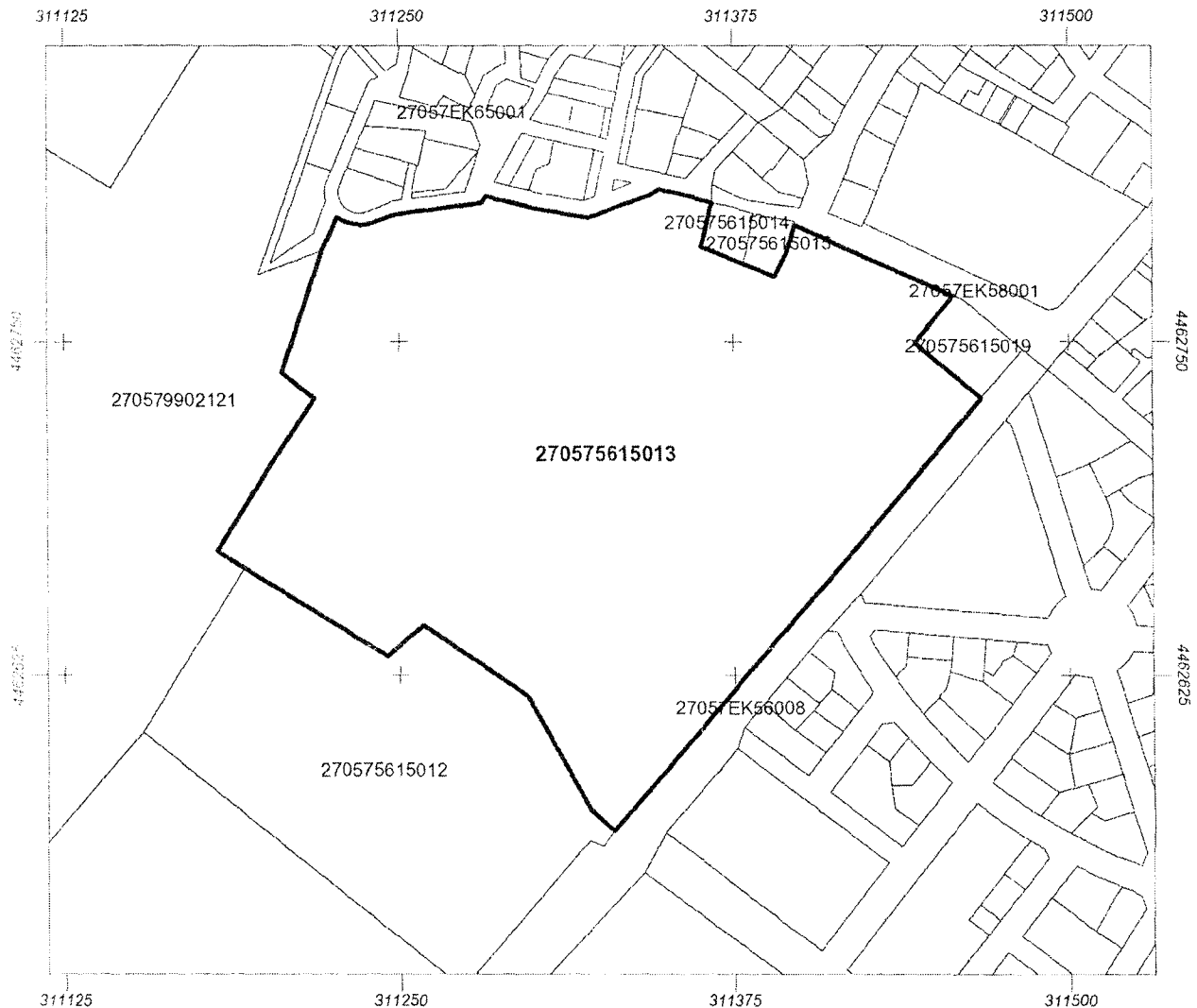


[Handwritten Signature]
ΣΟΥΦΙΑΝΑ ΜΠΕΛΟΥΚΚΙΠΑΣΗ
ΧΡΗΣΤΟΔΟΥΛΟΥ
 ΠΡΟΣΤΑΜΕΝΗ ΚΤΗΜΑΤΟΛΟΓΙΚΟΥ ΓΡΑΦΕΙΟΥ ΚΟΖΑΝΗΣ

Κωδικός ΚΓ: 107
Αρ. Πρωτ.: 359
Ημερομηνία: 11-4-2018

ΑΠΟΣΠΑΣΜΑ ΚΤΗΜΑΤΟΛΟΓΙΚΟΥ ΔΙΑΓΡΑΜΜΑΤΟΣ


ΕΛΛΗΝΙΚΗ ΔΗΜΟΚΡΑΤΙΑ
ΥΠΟΥΡΓΕΙΟ ΠΕΡΙΒΑΛΛΟΝΤΟΣ & ΕΝΕΡΓΕΙΑΣ
ΕΛΛΗΝΙΚΟ ΚΤΗΜΑΤΟΛΟΓΙΟ
ΚΤΗΜΑΤΟΛΟΓΙΚΟ ΓΡΑΦΕΙΟ: ΚΟΖΑΝΗΣ
ΠΕΡΙΟΧΗ: ΚΟΖΑΝΗΣ ΟΤΑ: ΚΟΖΑΝΗΣ
ΜΑΚΡΟ ΧΑΡΤΟΥ: 1:5000 3080-44610 / 1:1000 3112-44622
ΔΙΑΚΟΣ ΑΡΙΘΜΟΣ ΕΘΝΙΚΟΥ ΚΤΗΜΑΤΟΛΟΓΙΟΥ: 270575615013 / 0 / 0



ΥΠΟΜΝΗΜΑ

- + - + - + - Οριο Δήμου ή Κοινότητας (προ 01/01/1997)
- — — — — Οριο γεωτεμαχίου
- — — — — Οριο γεωτεμαχίου που αφορά το απόσπασμα
- - - - - Οριο αποκλειστικής χρήσης κάθετης ιδιοκτησίας
- ▨ Ζώνη δουλείας

ΚΛΙΜΑΚΑ 1 : 2500



Η Προϊσταμένη του Κ.Γ.
Υπογραφή - Σφραγίδα
Ημερομηνία: 11-4-2018

ΧΡΗΣΤΙΔΟΥΛΟΥ
ΠΡΟΪΣΤΑΜΕΝΗ ΚΤΗΜΑΤΟΛΟΓΙΚΟΥ
ΓΡΑΦΕΙΟΥ ΚΟΖΑΝΗΣ

Εμβαδον γεωτεμαχίου: 39926 τ.μ.
Εθνικό Γεωδατικό Σύστημα Αναφοράς ΕΓΣΑ '87
ΠΡΟΜΗΝΙΑ ΜΕΤΑΠΤΩΣΗΣ: 16/09/2017 (ΥΑ.19779/2017, Β/1763):

Παραρτές που προκύπτουν εκ της μετάπτωσης στην τιμή του εμβαδού των γεωτεμαχίων ειδικών εκτάσεων, τεκμαίρονται αποδοκτές σύμφωνα με τις επίμαχες τεχνικές προδιαγραφές της διαδικασίας μετάπτωσης.
Παραρτές που προκύπτουν εκ της μετάπτωσης στην τιμή του εμβαδού των λοιπών γεωτεμαχίων, τεκμαίρονται αποδοκτές σύμφωνα με τις τηρούμενες επίμαχες προδιαγραφές της διαδικασίας μετάπτωσης και της εφαρμογής της στρωγγυλοποίησης, οριζόμενες σε εύρος 0,01 τ.μ. όταν η στρωγγυλοποίηση γίνεται στο δεύτερο δεκαδικό στοιχείο, έως 1 τ.μ. όταν η στρωγγυλοποίηση διενεργείται στο μέτρο.

Ημερομηνία τελευταίας γεωμετρικής μεταβολής:
Ημερομηνία Εκτύπωσης: 11/04/2018